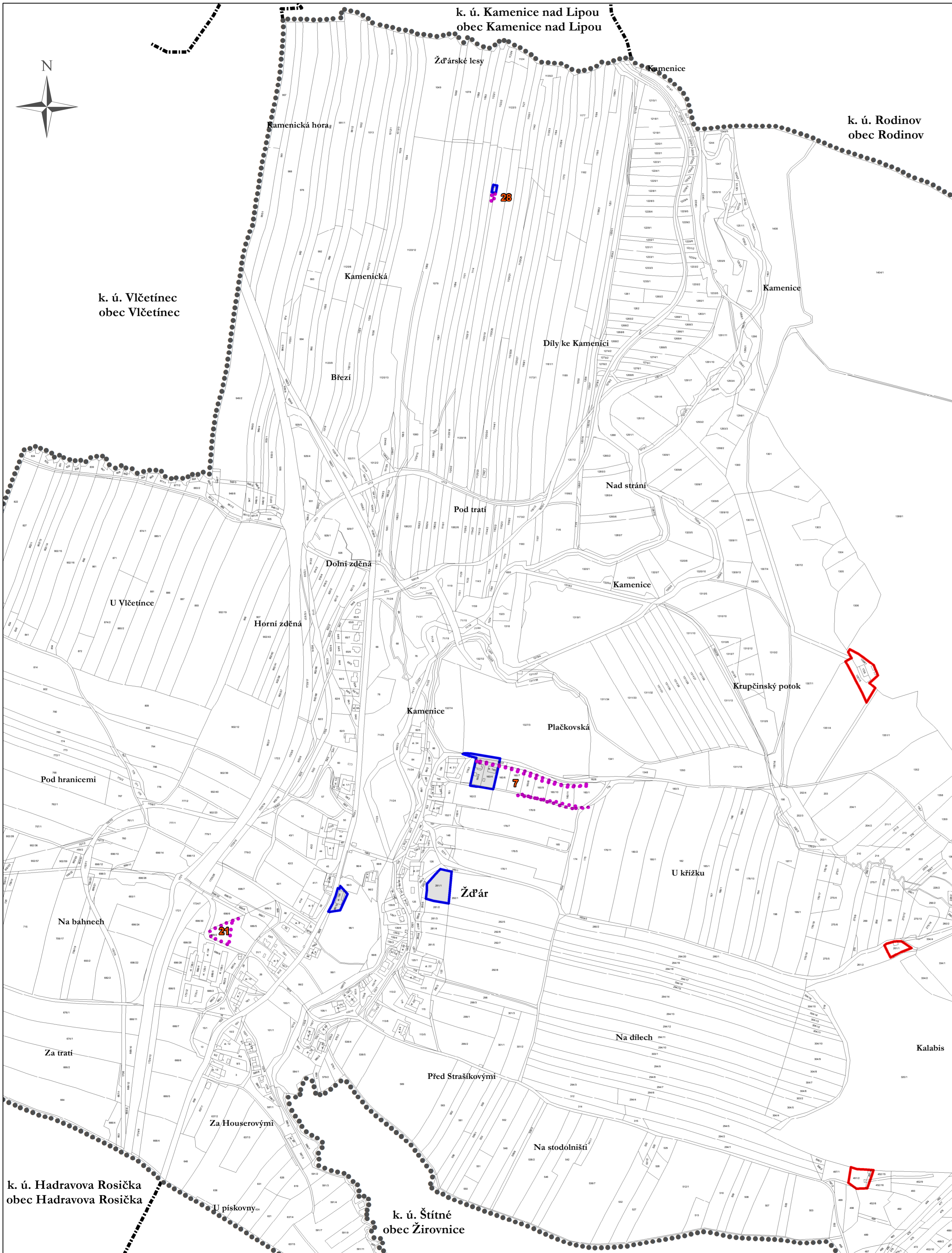






# výkres základního členění území

## změna č. 2 územního plánu Žďár



### Legenda

-  správní území obce
-  aktualizované zastavěné území k 30. 4. 2021
-  zrušené zastavěné území
-  zastavitelná plocha

### výkres základního členění území

#### změna č. 2 územního plánu Žďár

Záznam o účinnosti	
vydávající správní orgán: Zastupitelstvo obce Žďár	datum nabytí účinnosti:
oprávněná úřední osoba pořizovatele jméno a příjmení: Ivana Příbylová	otisk úředního razítka pořizovatele
funkce: referent Městského úřadu Jindřichův Hradec, odbor výstavby a územního plánování	
podpis:	
<b>Jitka Smítková</b> Vlastitel 21. 392 01 Soběslav	razítko projektant
datum vyhotovení: březen 2022	
vypracoval: Jitka Smítková Vlastimil Smítka	
odpovědný projektant: Vlastimil Smítka	
číslo paré:	

